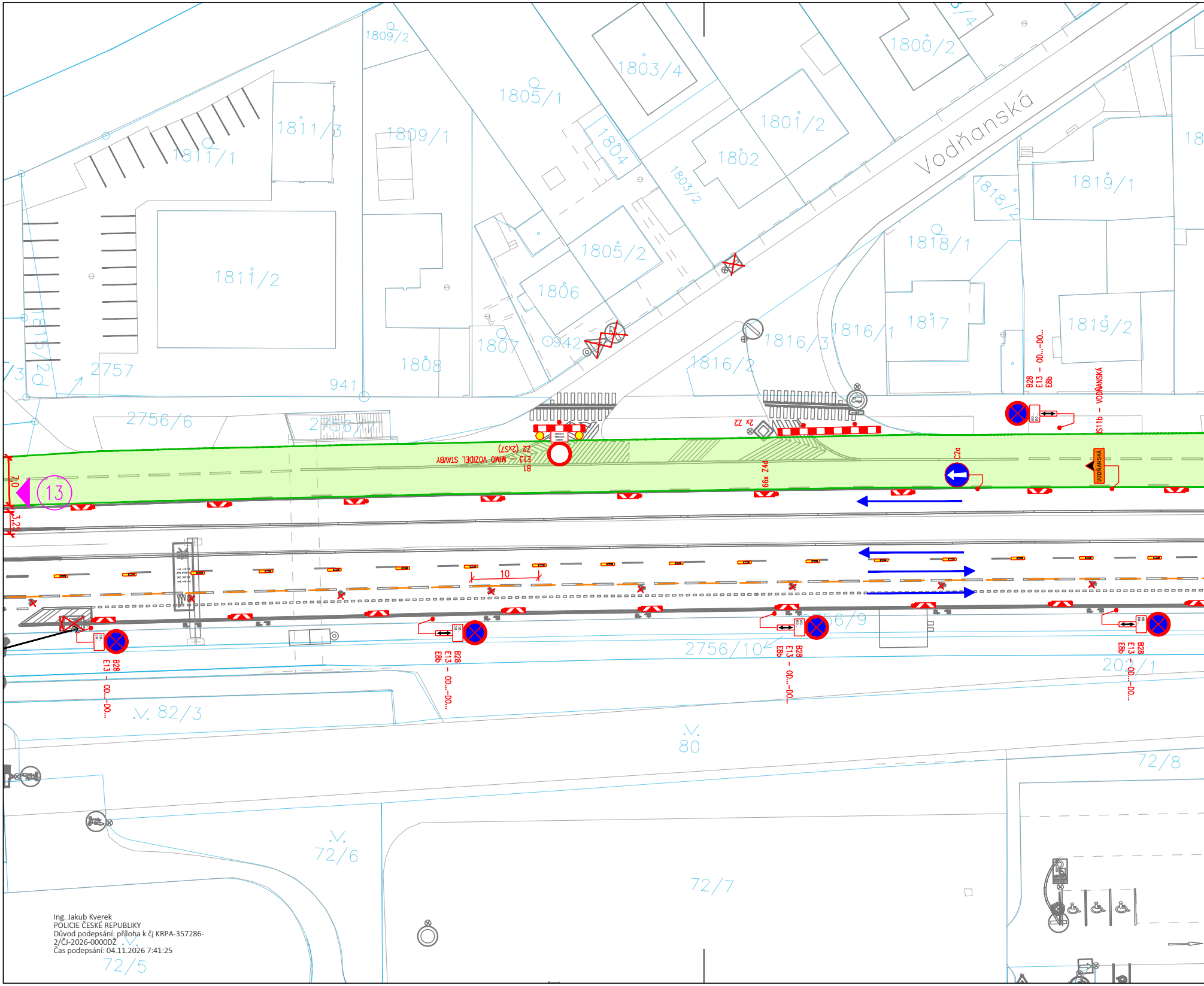
Vodňanská
1809/2
1803/4
1800/2
1805/1
1811/3
1809/1
1811/1
1804
1801/2
1802
1803/2
1818/2
1819/1
1811/2
1805/2
1818/1
1806
1817
1819/2
1816/1
1816/3
0942
1807
1808
1816/2
1815/2
2757
941
2756/6
2756/7
2756/9
2756/10
82/3
80
72/8
72/6
72/7
72/5
Z2 (2xS7)
E13 – MIMO VOZIDEL STAVBY
B1
MIMO VOZIDEL STAVBY
2x Z2
66x Z4d
C2a
IS11b – VODŇANSKÁ
VODŇANSKÁ
B28
E13 – OD...–DO...
E8b
7,0
3,25
13
10

Ing. Jakub Kverek
POLICIE ČESKÉ REPUBLIKY
Důvod podepsání: příloha k čj KRPA-357286-2/ČJ-2026-0000DŽ
Čas podepsání: 04.11.2026 7:41:25

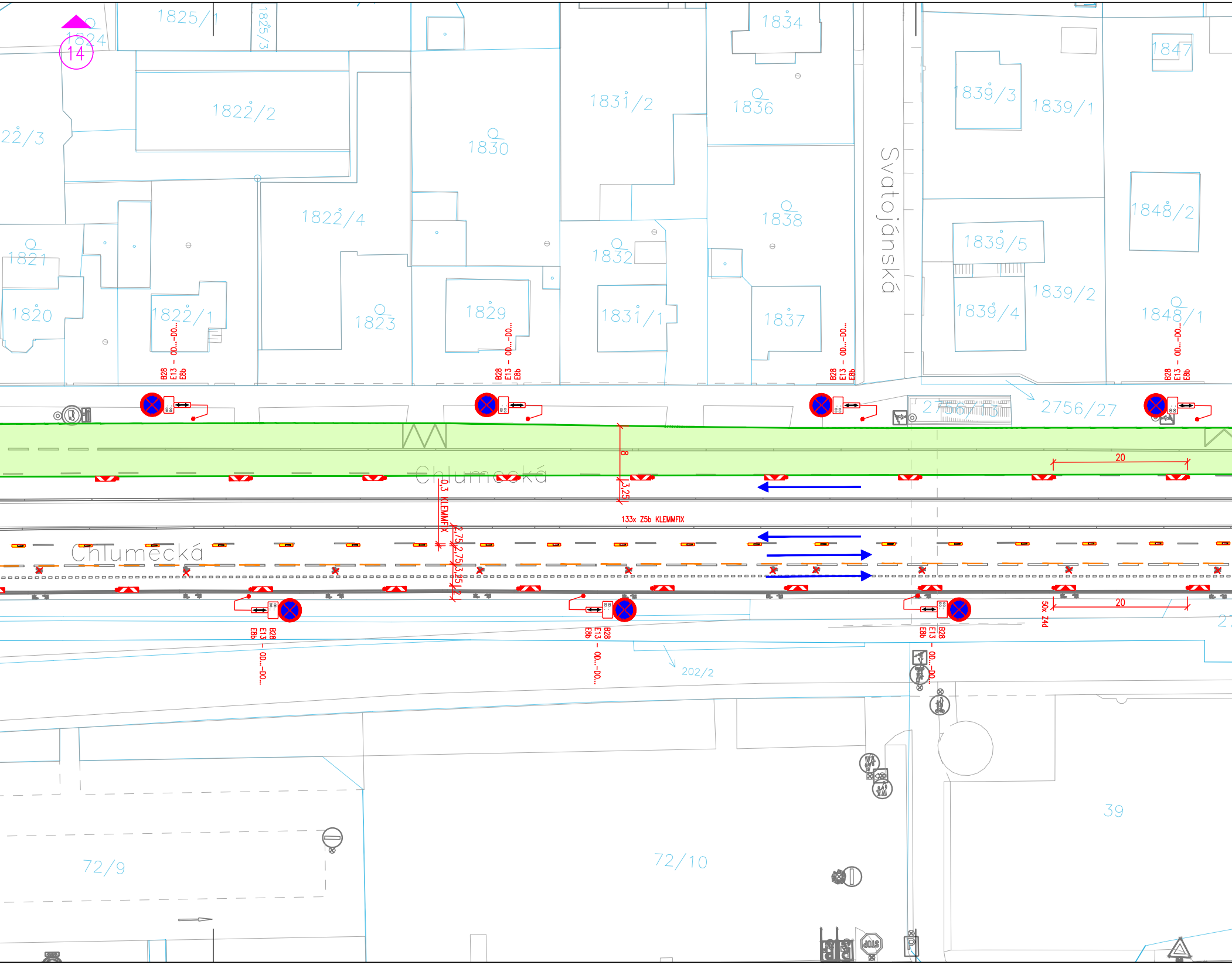
14
1824
1825/1
1825/3
1822/2
22/3
1830
1831/2
1834
1836
1839/3
1839/1
1847
1822/4
1821
1820
1822/1
1823
1829
1832
1831/1
1838
1837
1839/5
1839/2
1839/4
1848/2
1848/1
Svatojánská
B28 E13 - OD...-DO... E8b
B28 E13 - OD...-DO... E8b
B28 E13 - OD...-DO... E8b
B28 E13 - OD...-DO... E8b
2756/13
2756/27
8
20
Chlumecká
0,3 KLEMMFIX
3,25
133x Z5b KLEMMFIX
2,75
2,75
3,25
2
Chlumecká
50x Z4d
20
B28 E13 - OD...-DO... E8b
B28 E13 - OD...-DO... E8b
B28 E13 - OD...-DO... E8b
202/2
39
72/9
72/10

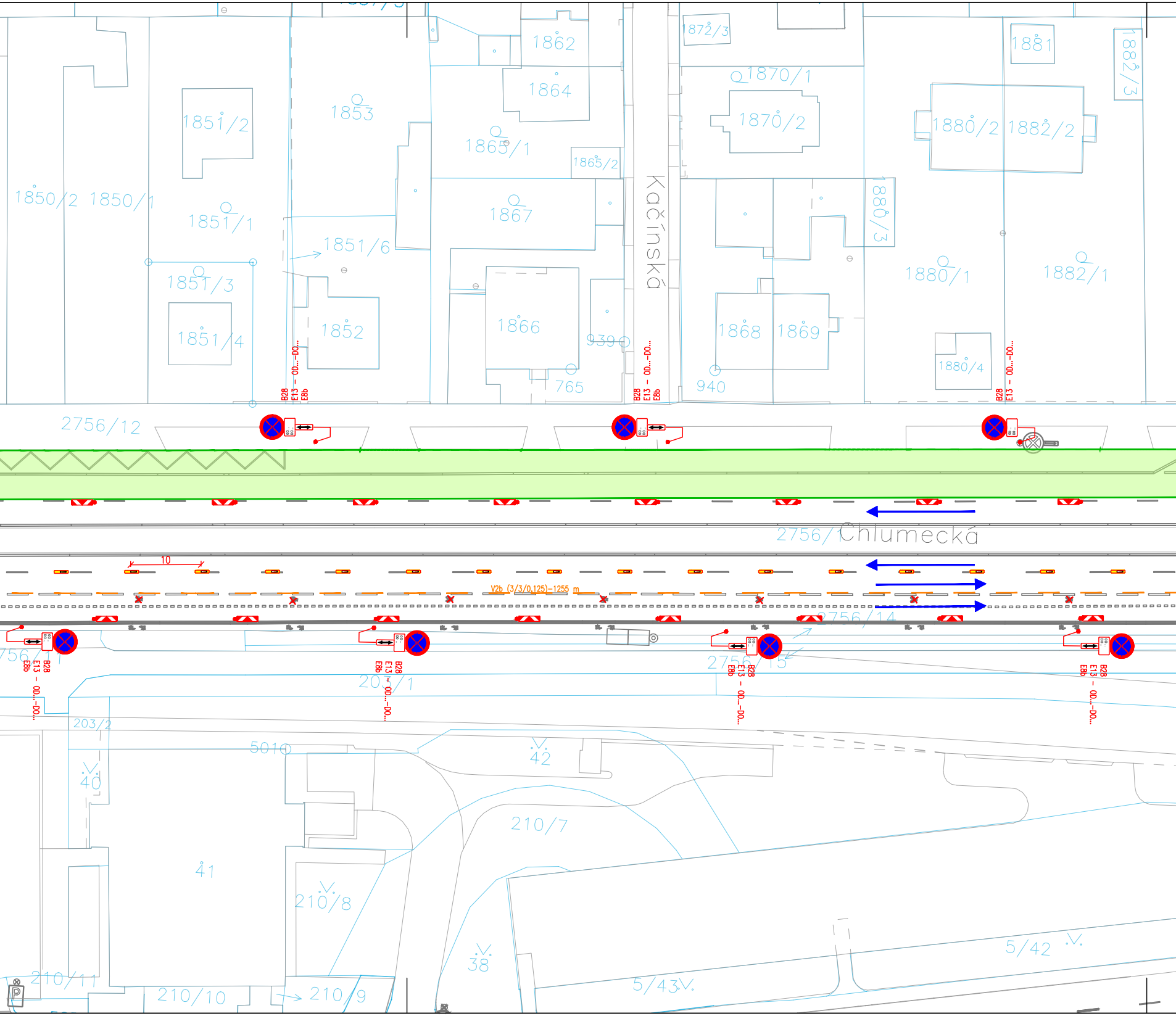
1862
1872/3
1881
1882/3
1864
1870/1
1870/2
1880/2
1882/2
1851/2
1853
1865/1
1865/2
Kačínská
1850/2
1850/1
1851/1
1867
1880/3
1851/6
1880/1
1882/1
1851/3
1866
1868
1869
1851/4
1852
939
1880/4
765
940
B28
E13 - OD...-DO...
E8b
2756/12
2756/1 Chlumecká
10
V2b (3/3/0,125)-1255 m
2756/14
2756/15
203/1
203/2
501
42
40
210/7
41
210/8
38
5/42
5/43
210/11
210/10
210/9
P

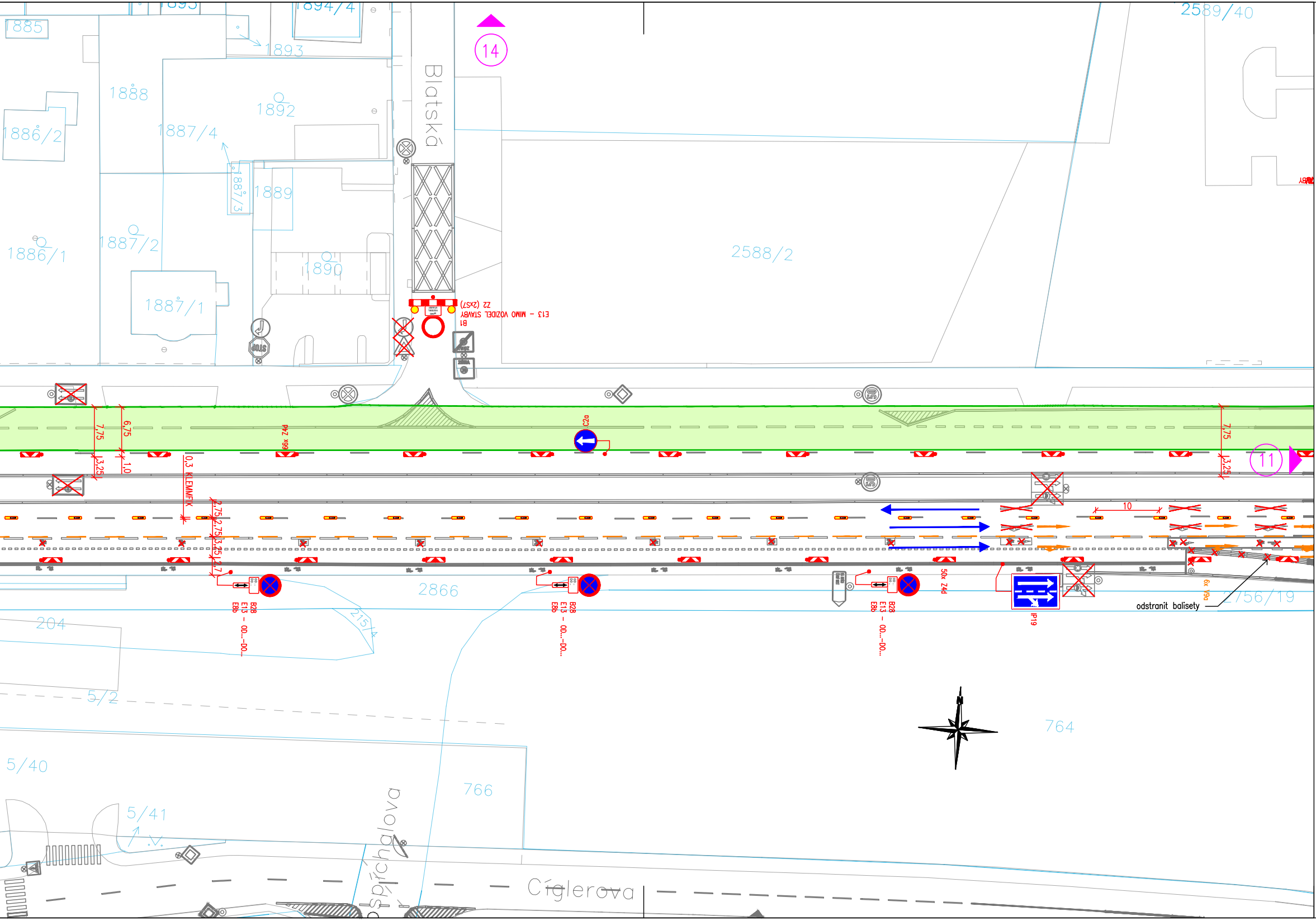
14
11
Blatská
Cíglerova
spíchalova
1885
1893
1894/4
1893
1888
1892
1886/2
1887/4
1887/3
1889
1886/1
1887/2
1890
1887/1
2588/2
2589/40
2866
204
215/4
5/2
5/40
5/41
766
764
2756/19
Z2 (2xS7)
E13 – MIMO VOZIDEL STAVBY
B1
C2a
66x Z4d
0,3 KLEMMFIX
7,75
6,75
3,25
1,0
2,75
2,75
3,25
2,7
10
7,75
3,25
B28
E13 – OD...DO...
E8b
B28
E13 – OD...DO...
E8b
B28
E13 – OD...DO...
E8b
50x Z4d
IP19
6x V9a
odstranit balisety

Legenda:

V4(0,25) ⚠ A15	Provizorní značení
— ⊘ B29	Stávající značení
✕ ⊘ B29	DZ zakryté
– – –	Oplocenka
→	Dopravní směry IAD
🟩	Zábor stavby
—	Zaměření
—	Katastr

Poznámky:

- DZ provizorně rušené budou odinstalované nebo zapytlované (především značky upravující přednost)
- dotčené objekty stavbou budou dostupné po domluvě se zhotovitelem
- pěší vazby jsou v maximální možné míře zachovány
- provizorní povrchy (chodníky, komunikace) budou zpevněny a dle norem připraveny zhotovitelem
- vlastníci/provozovatelé objektů v Chlumecké ulici přiléhajících k záboru stavby budou obeznámeni
o omezení přístupu k objektům a případný vjezd/výjezd bude řešen individuálně dle postupu výstavby

Projektant:
DIO Consult Prague s.r.o.
Čerpadlová 1034/2b
190 00 Praha 9
tel.: +420 603 325 759
www.dio-consult.cz
info@dio-consult.cz

Souprava č.:

Investor:
TSK hl. m. Prahy, a.s.
Veletržní 1623/24
170 00 Praha 7

Stupeň:
RDS

Odpovědný projektant: **Ing. Jan Růžička** Podpis:

Vypracoval: **Ing. Matěj Procházka** Podpis:

Id. číslo dok.:	26	D0168	Datum:	10/2026
Formát	8× A4		Měřítko:	1:500

Název akce:

OBNOVA POVRCHŮ UL. CHLUMECKÁ DC
CHLUMECKÁ
PRAHA-HLOUBĚTÍN, PRAHA-KYJE, PRAHA-ČERNÝ MOST

Název název výkresu:

DOPRAVNĚ INŽENÝRSKÁ OPATŘENÍ
DIO SITUACE - 2. ETAPA
2. ČÁST

VYDÁNO 2026 10 26

Změna: **-**

Číslo příl.: **12**